

















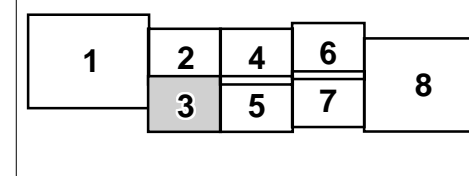
Ville d'Hudson

Inventaire des milieux humides et des boisés d'intérêts

LÉGENDE

-  Cours d'eau permanent
-  Cours d'eau intermittent
-  Étang
-  Marais : MH-1 / MH-A
-  Marécage : MH-1 / MH-A
-  Tourbière : MH-1 / MH-A
-  Boisé d'intérêt : Bi-1
-  Autre boisé : B-1
-  Mention d'espèce floristique à statut précaire (CDPNQ)
-  Mention d'espèce faunique à statut précaire (CDPNQ)
-  Espèce floristique à statut précaire observée
-  Point d'écoute herpétofaunique
-  Parcs et espaces verts
-  Limite de lot
-  Limite municipale

Carte repère des feuillets



Source : Orthophoto : Ville d'Hudson, 2005



Hudson



Préparé par : P. Gagnon, biologiste	Échelle : 1 : 6 000	Dossier : HUDV-017	Date : Juin 2008
Réalisé par : Daniel Bossé, géographe	Approuvé par : P. Bigras, géogr., M.Sc.	Fichier : Feuillet3.WOR	Figure : 3 de 8

